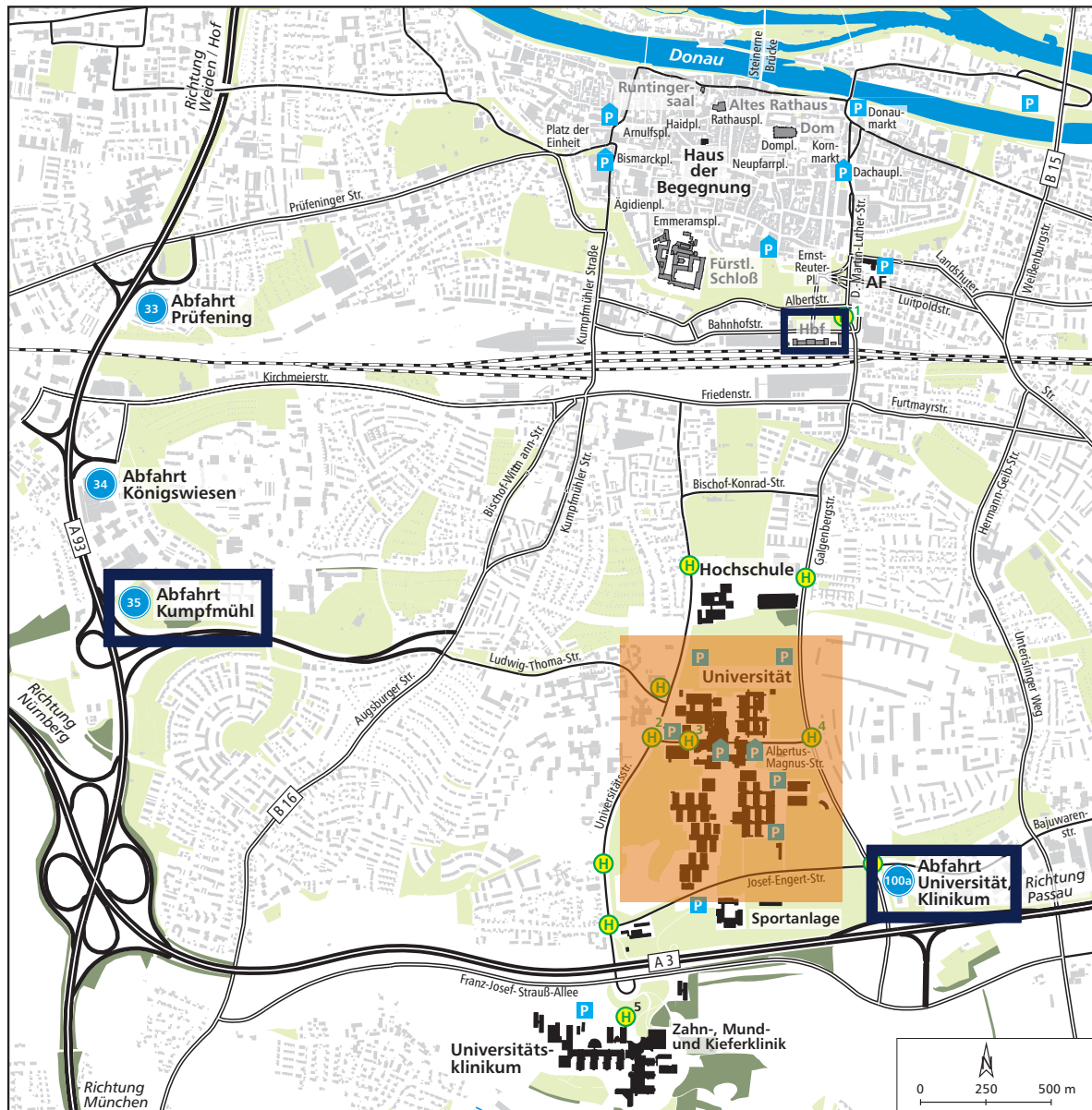


Universität Regensburg - Anfahrtsplan



Entwurf und Bearbeitung Grundkarte: S. Fischer, Univ. Regensburg - Lst. f. Wirtschaftsgeogr. 2008 ; Kartengrundlage: Stadt Regensburg, Amt für Stadtentwicklung 2007.

Parkhaus/Tiefgarage	Bundesautobahn, -auffahrt	Gebäude der Universität und des Klinikums
Parkplatz	Bundes- und Hauptverkehrsstraße	Wichtiges Gebäude
Bushaltestelle	Ausgewählte sonstige Straße	Grünfläche
	Bahngleis	Waldfläche

Busverbindungen (Hauptbahnhof - Universität/Klinikum):

(Fahrtdauer ca. 7 Min./13 Min., zusätzlich Fußweg Hbf - Bustreff ca. 5 Min.)

Linie 6 (Wernerwerkstraße - Klinikum):

Abfahrt: Bustreff Albertstraße/D.-Martin-Luther-Straße (1)
Haltestellen: Otto-Hahn-Straße (4),
Universität Mensa (3),
Universität Haupteingang (2),
Klinikum (5)

Linie 11 (Roter Brachweg - Sophie-Scholl-Straße/Burgweinting)

Abfahrt: Bustreff Albertstraße/D.-Martin-Luther-Straße (1)
Haltestellen: Universität Haupteingang (2),
Universität Mensa (3),
Otto-Hahn-Straße (4)

Zu den Stoßzeiten fahren Sonderlinien zwischen Hauptbahnhof und Universität (Linie 11S) bzw. Klinikum (Linie 19).

Fußweg (Hauptbahnhof - Galgenbergstraße - Universität) ca. 25 Min.

Adressen:

Universität
Universitätsstraße 31, 93053 Regensburg






Universitätsklinikum
Franz-Josef-Strauß-Allee 11, 93053 Regensburg




Standort "Altes Finanzamt" (AF)
Landshuter Straße 4, 93047 Regensburg




Haus der Begegnung
Hinter der Grieb 8, 93047 Regensburg






UNIVERSITÄT REGENSBURG

Übersichtsplan

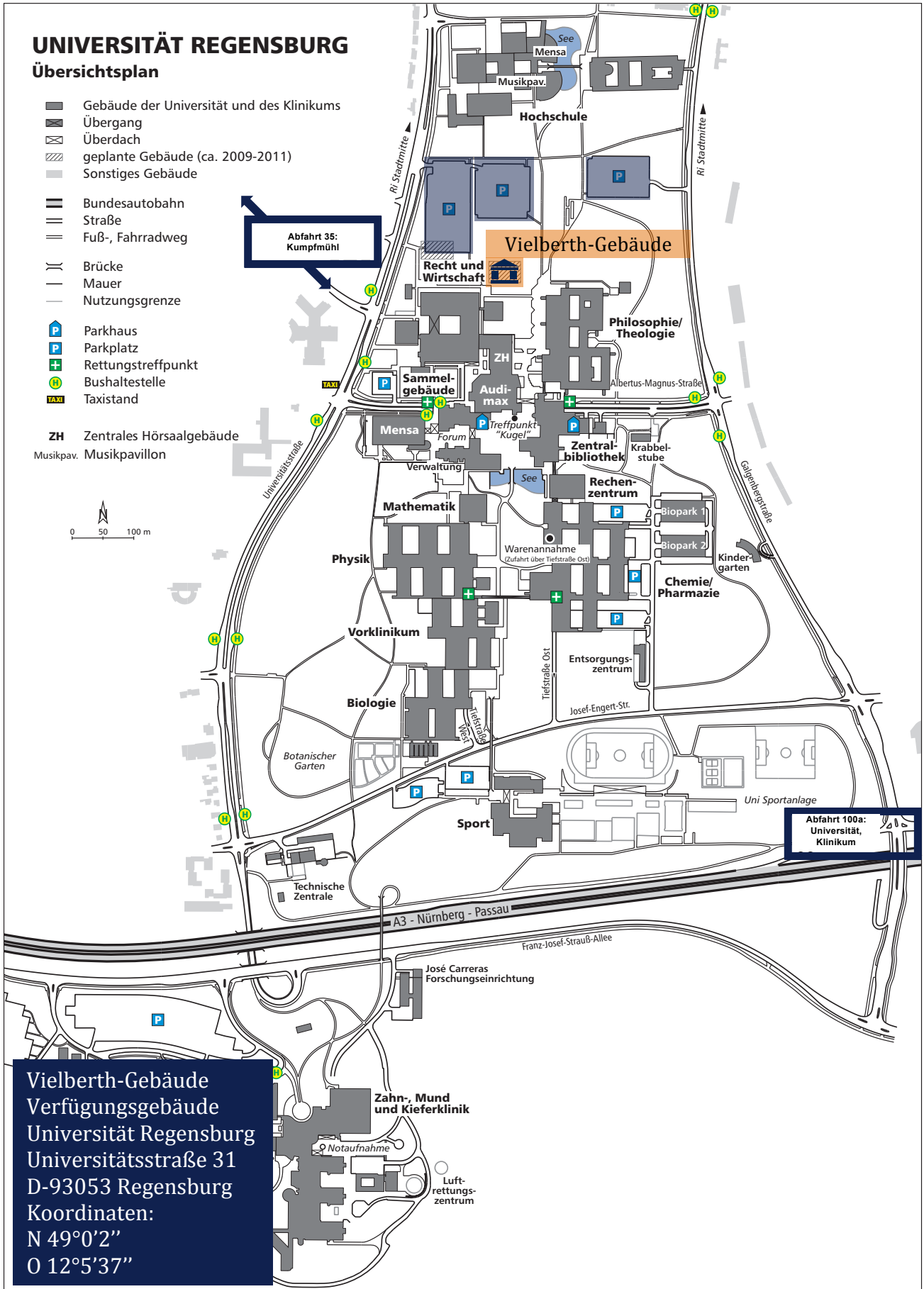
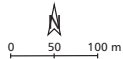
-  Gebäude der Universität und des Klinikums
-  Übergang
-  Überdach
-  geplante Gebäude (ca. 2009-2011)
-  Sonstiges Gebäude

-  Bundesautobahn
-  Straße
-  Fuß-, Fahrradweg

-  Brücke
-  Mauer
-  Nutzungsgrenze

-  Parkhaus
-  Parkplatz
-  Rettungstreffpunkt
-  Bushaltestelle
-  Taxistand

- ZH** Zentrales Hörsaalgebäude
- Musikpav. Musikpavillon



Vielberth-Gebäude
 Verfügungsgebäude
 Universität Regensburg
 Universitätsstraße 31
 D-93053 Regensburg
 Koordinaten:
 N 49°0'2"
 O 12°5'37"

Entwurf und Bearbeitung Grundkarte: S. Fischer, Universität Regensburg - Lst. f. Wirtschaftsgeographie, 2008

Kartgrundlagen: Digitale Daten vom Staatl. Bauamt Regensburg - Hochschulbau und Dr. U. Werling, Universität Regensburg - Rechenzentrum; Planungsunterlagen von Schuster Pechtold Schmidt Architekten GmbH und Sigma Plan.