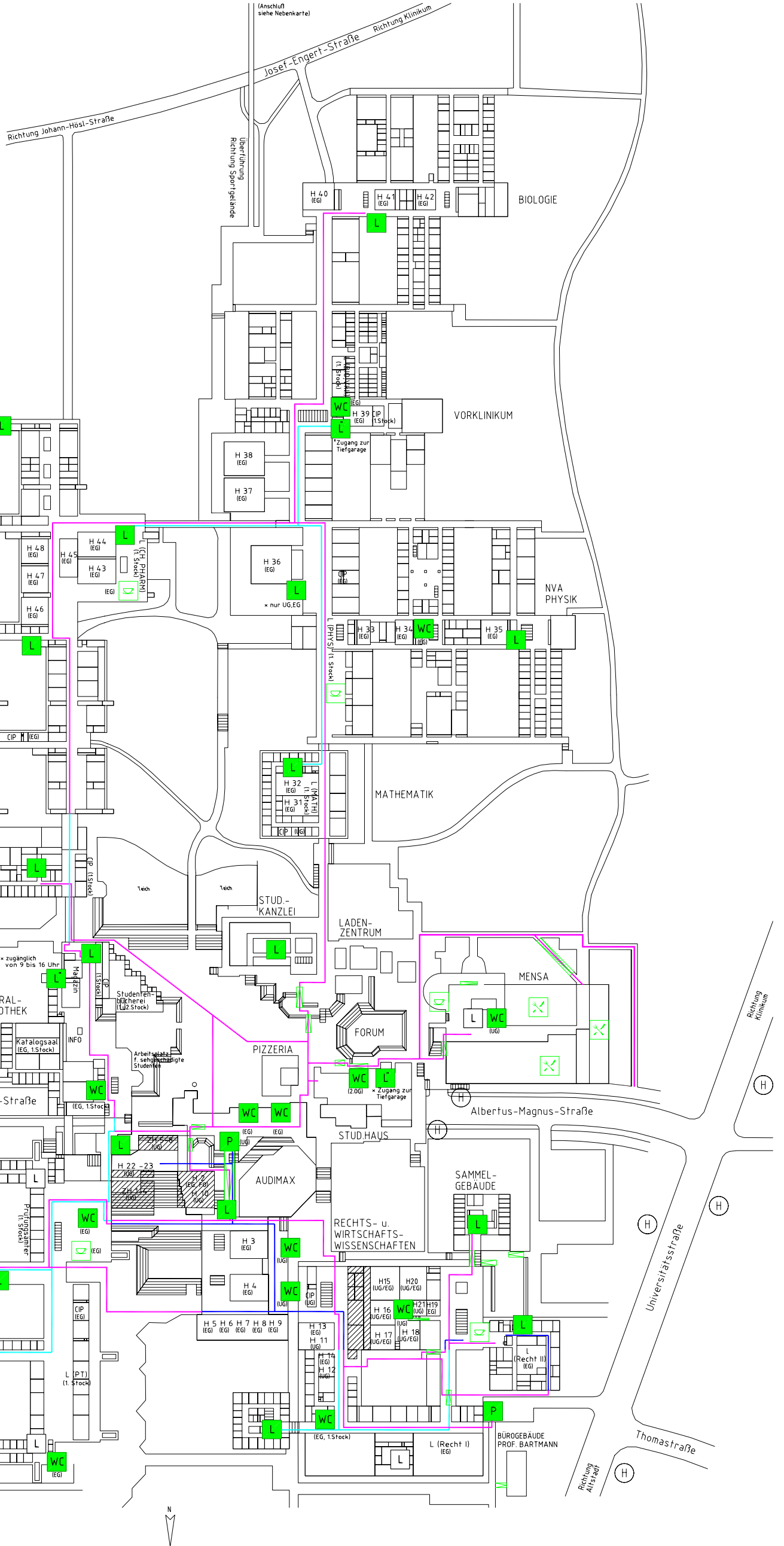
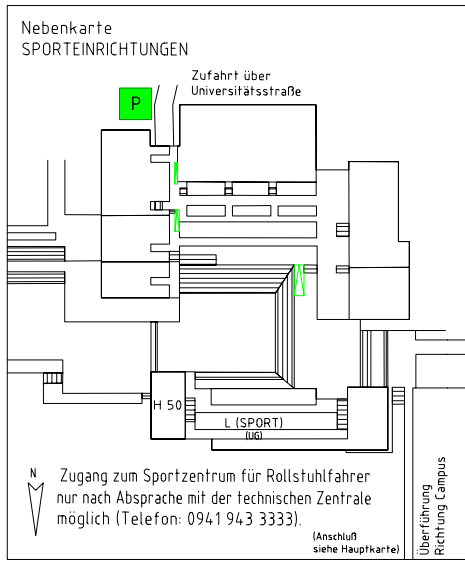


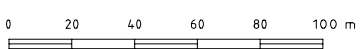
UNIVERSITÄT REGENSBURG

Lageplan mit Angabe der Hör- und Lesesäle,
sowie behindertengerechten Einrichtungen und Hauptwege
für mobilitätsbehinderte Studenten



Legende

- Mensa
- Cafeteria
- Lift, behindertengerecht
- WC, behindertengerecht (teilweise mit Euroschlüssel)
- Lift, AusmaÙe sehr knapp für Rollstuhlfahrer
- Parkplatz, behindertengerecht
- Rampe
- Rampe unterirdisch
- Hauptweg 1.0G
- Hauptweg EG
- Hauptweg UG
- Farbwechsel innerhalb eines Hauptweges durch unterschiedliche Stockwerksdefinitionen der Gebäude möglich.
- Gebäude, Räume oberirdisch (Gebäude- und Raumdarstellungen entsprechen dem Erdgeschoss)
- Gebäude, Räume unterirdisch
- Bushaltestelle
- Straße
- Weg
- Treppe
- Treppe unterirdisch
- H 44 (EG) Hörsaal mit Nummer und Stockwerksangabe
- L (CH, PHARM) (1. Stock) Lesesaal mit Fachbereichs- und Stockwerksangabe



Entwurf: Hr. Dr. M. Vilsmeier und Hr. Dr. T. Pfeiffer, Universität Regensburg - Lst. f. Psychologie
aktualisiert von Fabian Meissner, Peter Grosser, Dr. Martin Grundl (2008)

EDV-Kartographie: Fr. S. Fischer, Universität Regensburg - Lst. f. Wirtschaftsgeographie

Kartengrundlage: Digitale Daten von Hr. Dr. U. Werling, Universität Regensburg - Rechenzentrum
Baupläne der Universität Regensburg M 1:500