












The map shows the city of Linz, Austria, with the Danube River (Donau) at the top. The 'Old town' area is circled in the upper right. The 'Conference site' is marked with an arrow pointing to the 'Vielberth building'. The 'University central bus station' is marked with an arrow pointing to the 'Universität' area. Other labeled locations include 'Haus der Begegnung', 'Altes Rathaus', 'Dompl.', 'Kornmarkt', 'Furstl. Schloß', 'Hochschule', 'Sportanlage', and 'Universitätsklinikum'. The map also shows major roads like the A3 and A16, and various bus stops and parking areas. A scale bar at the bottom right indicates distances of 0, 250, and 500 meters.

 Parkhaus/Tiefgarage
  Bundesautobahn, -auffahrt
  Gebäude der Universität und des Klinikums
 Parkplatz
  Bundes- und Hauptverkehrsstraße
  Wichtiges Gebäude
 Bushaltestelle
  Ausgewählte sonstige Straße
  Grünfläche

  Bahngleis
  Waldfläche

Hinter der Grieb 8, 93047 Regensburg