



























Universität Regensburg Übersichtsplan

Plangrundlagen: Digitale Daten vom
Staatlichen Bauamt Regensburg - Hochschulbau
Zeichnung: Technische Zentrale Ref. V/6
Stand: Januar 2021

OTH Regensburg
Ostbayerische Technische Hochschule

Legende:

-  Gebäude
-  Gebäude, geplant, im Bau
-  Übergang
-  Überdachung
-  Straßen
-  Einbahnstraße
-  Fuß- und Radweg
-  Fußgängerbrücke
-  Tiefstraßen
-  Buslinien mit Haltestelle
-  6, 11, 19
-  6, 19, C6, 20, 21
-  H23 Hörsaal mit Nr.
-  CIP-Pool
-  Geldautomat
-  Cafeteria
-  Studententheater abgeschleppte Fahrzeuge
-  Rettungstreffpunkt
-  Sammelplätze
-  Defibrillator
-  Tiefgarage / Parkhaus
-  Parkplatz
-  Bedienstenparkplatz (nur während der Dienstzeit)
-  Ladestation
-  Postkasten
-  TAXI Taxistand

