
























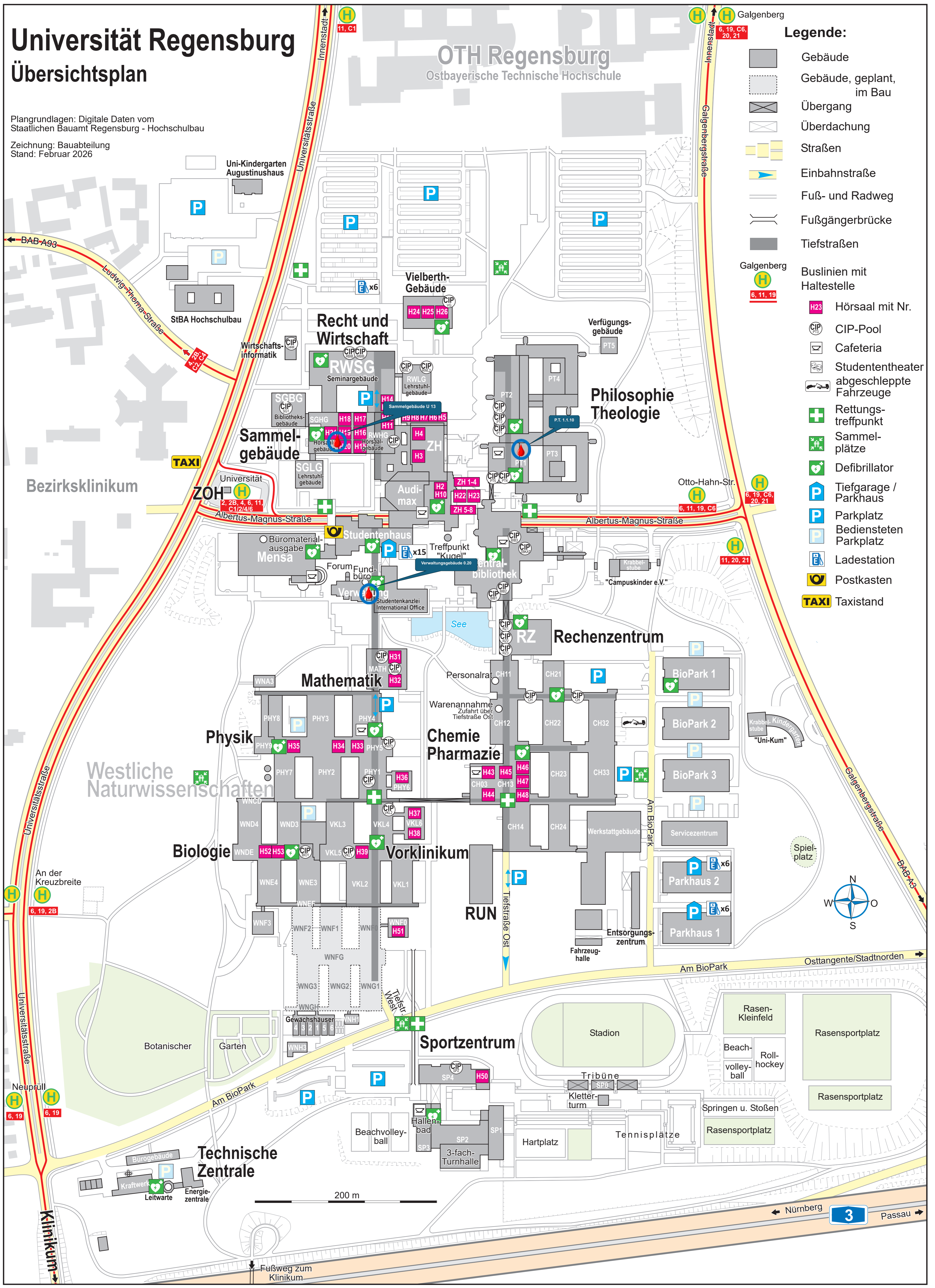
Universität Regensburg Übersichtsplan

Plangrundlagen: Digitale Daten vom Staatlichen Bauamt Regensburg - Hochschulbau
Zeichnung: Bauabteilung
Stand: Februar 2026

OTH Regensburg
Ostbayerische Technische Hochschule

Legende:

-  Gebäude
-  Gebäude, geplant, im Bau
-  Übergang
-  Überdachung
-  Straßen
-  Einbahnstraße
-  Fuß- und Radweg
-  Fußgängerbrücke
-  Tiefstraßen
-  Buslinien mit Haltestelle
-  H23 Hörsaal mit Nr.
-  CIP-Pool
-  Cafeteria
-  Studententheater abgeschleppte Fahrzeuge
-  Rettungstreffpunkt
-  Sammelplätze
-  Defibrillator
-  Tiefgarage / Parkhaus
-  Parkplatz
-  Bediensteten Parkplatz
-  Ladestation
-  Postkasten
-  Taxistand



200 m



3

Nürnberg Passau