














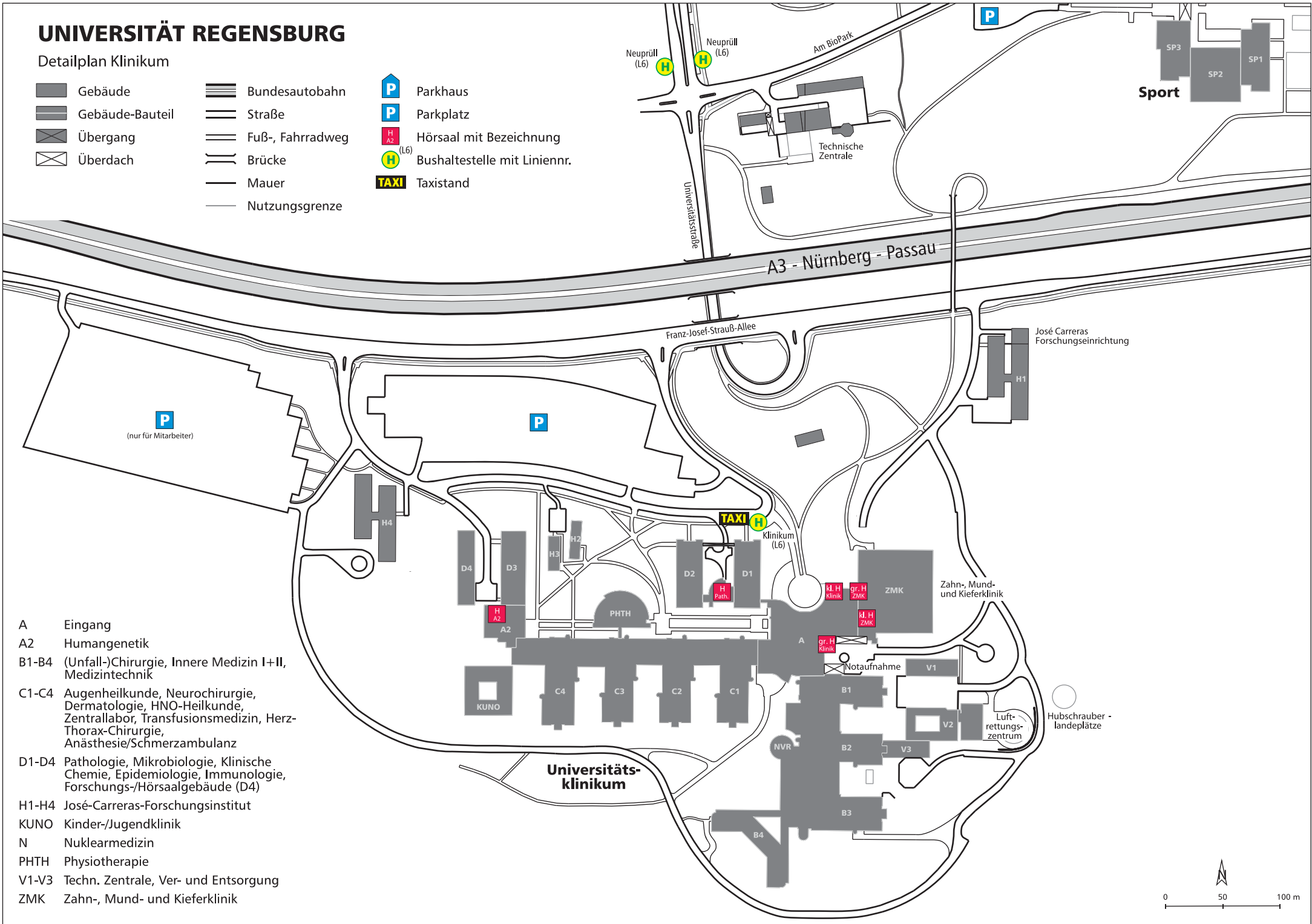


UNIVERSITÄT REGENSBURG

Detailplan Klinikum

	Gebäude		Bundesautobahn		Parkhaus
	Gebäude-Bauteil		Straße		Parkplatz
	Übergang		Fuß-, Fahrradweg		Hörsaal mit Bezeichnung
	Überdach		Brücke		Bushaltestelle mit Liniennr.
			Mauer		Taxistand
			Nutzungsgrenze		



- A Eingang
- A2 Humangenetik
- B1-B4 (Unfall-)Chirurgie, Innere Medizin I+II, Medizintechnik
- C1-C4 Augenheilkunde, Neurochirurgie, Dermatologie, HNO-Heilkunde, Zentrallabor, Transfusionsmedizin, Herz-Thorax-Chirurgie, Anästhesie/Schmerzambulanz
- D1-D4 Pathologie, Mikrobiologie, Klinische Chemie, Epidemiologie, Immunologie, Forschungs-/Hörsaalgebäude (D4)
- H1-H4 José-Carreras-Forschungsinstitut
- KUNO Kinder-/Jugendklinik
- N Nuklearmedizin
- PHTH Physiotherapie
- V1-V3 Techn. Zentrale, Ver- und Entsorgung
- ZMK Zahn-, Mund- und Kieferklinik